

BALADES TOURISTIQUES EN BUS



AU DÉPART DE EQUIHEN PLAGE - ÉTÉ 2026



Credit photo : CTB



Credit photo : A. L'Espresso



Credit photo : OTBCCO



Credit photo : Z. Lebo




Credit photo : Ville BSM



Credit photo : OTBCCO



Credit photo : OTBCCO



Credit photo : N. Lebo



FLASHEZ-MOI !

En partenariat avec



POUR UN TOURISME DURABLE,
DÉCOUVREZ LE BOULONNAIS EN BUS!



MOBILITÉ
DURABLE POUR TOUS,
L'AGGLOMÉRATION
S'ENGAGE



Communauté d'agglomération
du **Boulonnais**
www.agglo-boulonnais.fr

GRUPE
RATP



#LE CONCEPT

Les balades touristiques proposées par Marinéo et la Communauté d'Agglomération du Boulonnais sont une **invitation à découvrir le territoire autrement**, au rythme du bus et au fil des paysages.

Pensées comme de véritables expériences, elles prennent la forme de **journées ou de demi-journées clés en main**, accessibles à tous.

Ces itinéraires vous emmènent à la **rencontre d'un patrimoine riche et varié** : architecture remarquable, héritage historique, identité maritime et espaces naturels préservés.

Ces balades **s'adaptent facilement aux envies** et aux disponibilités de chacun.

Elles s'organisent en fonction des horaires du réseau de transport, consultables en ligne et actualisés en temps réel via l'application Marinéo.

Cette souplesse permet à chacun de composer son expérience, d'ajuster son parcours et de profiter pleinement de chaque étape.

Accessibles, durables et conviviales, les balades touristiques encouragent une mobilité responsable tout en valorisant les richesses locales.

Que l'on soit habitant curieux de redécouvrir son territoire ou visiteur désireux d'en saisir toute l'authenticité, **elles offrent une nouvelle manière de voyager**.

#LA CÔTE EN PODCAST

Pour profiter pleinement de ces balades et s'immerger totalement dans l'histoire, des podcasts créés par l'Office de Tourisme, sont accessibles via le QR code ci-dessous.



**FLASHEZ,
ÉCOUTEZ !**



En partenariat avec

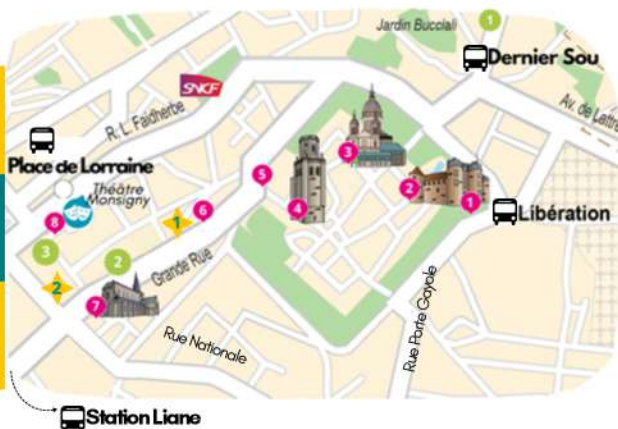


Histoire, gastronomie, traditions, anecdotes, installez-vous confortablement (dans le bus 😊!), l'Office de Tourisme du Boulonnais Côte d'Opale vous emmène en balade sur le territoire !

BALADE #1 À BOULOGNE-SUR-MER:

EDITION ÉTÉ 2026

VILLE D'ART ET D'HISTOIRE



Podcast
 Découvrez l'impact de l'héritage britannique sur la ville de Boulogne-sur-Mer!



ALLER:

Ligne **A - Wimereux Mairie** **A** Montée à Les Falaises à **9h22**.

Descente à Gare SNCF à 9h51.

Correspondance **E - Wicardenne** **E**. Montée à Gare SNCF à **9h56**. Descente à Libération à 10h11.

- 1 Promenade des douves**
- 2 Château Musée** (Durée : environ 2 heures)
- 3 Basilique Notre Dame et Crypte** (Durée : environ 1 heure)
- 4 Beffroi** (Durée : environ 30 minutes)



RETOUR (Demi-Journée):

Ligne **B1 - Station Liane par Médiathèque** **B1** Montée au Dernier Sou à **13h57**.

Descente à Station Liane à 14h06.

Correspondance **A - La Plage** **A** à Station Liane Quai 17 à **14h23**.

Descente à La Plage à 14h50.

- 5 Vieille ville, Promenade des remparts et square Mariette**
- 6 Casa San Martin** (Durée : environ 45 minutes)
- 7 Place Dalton**
- 8 Théâtre Monsigny**



RETOUR (Journée Complète):

Ligne **A - La Plage** **A** Montée à Duterte à **17h01**. Descente à La Plage à 17h35.

NOS PARTENAIRES GOURMANDS



NOS DÉPOSITAIRES

- 1** Le Champenois
- 2** Le Havane
- 3** La Civette



Les horaires de bus indiqués sont valables du lundi au samedi.
 Pour consulter tous les horaires disponibles, rendez-vous sur [Marineo.fr](https://www.marineo.fr).

Retrouvez les horaires et jours d'ouverture de l'ensemble des points d'intérêts mentionnés sur <https://www.boulognaisautop.com/>

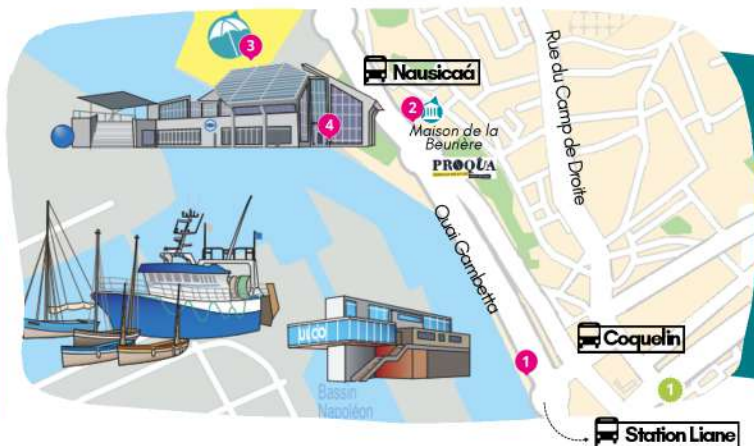


BALADE #2 À BOULOGNE-SUR-MER ET LE PORTEL: UN PATRIMOINE MARIN EXCEPTIONNEL

EDITION ÉTÉ 2026

Podcast

Prenez le large en découvrant l'histoire des marins d'hier et d'aujourd'hui !



ALLER:

Ligne **A - Wimereux Mairie** **A** à Les Falaises à **8h29**. Descente à Coquelin à 9h07.

- 1 Les aubettes et le port de pêche**
- 2 Maison de la Beurrière** (Durée : environ 45 minutes)
- 3 La plage**
- 4 Nausicaá** (Durée : environ 4 heures)

Podcast

Plongez dans les coulisses de Nausicaá



RETOUR (Demi-Journée):

Ligne **A - La Plage** **A** Montée à Société Générale à **13h30**.
Descente à La Plage à 14h06.

ALLER: Ligne **F - Beethoven** **F**

Montée à Nausicaá à **14h45**. Descente à Station Liane Quai 17 à 14h58.
Correspondance Ligne **C - Services de Mines** **C**
Montée à Station Liane Quai 2 à **15h10**. Descente à Alprech à 15h29.

- 5 Musée Maritime Argos (Le Portel)** (Durée : environ 1 h30)
- 6 La Plage de Le Portel**

RETOUR (Journée Complète):

Ligne **C - Questinghen** **C** Montée à Alprech à **17h53**.
Descente à San Martin à 17h59.
Correspondance **A - La Plage** **A**. Montée à San Martin à **18h08**.
Descente à La Plage à 18h26.



DEMI-JOURNÉE

JOURNÉE COMPLÈTE

NOS PARTENAIRES



NOS DÉPOSITAIRES

1 La Civette



Les horaires de bus indiqués sont valables du lundi au samedi.
Pour consulter tous les horaires disponibles, rendez-vous sur [Marineo.fr](https://www.marineo.fr).

Retrouvez les horaires et jours d'ouverture de l'ensemble des points d'intérêts mentionnés sur <https://www.bouloinnaisautop.com/>

BALADE #3 SUR LES TRACES DE NAPOLEON

EDITION ETE 2026



Podcast 
Suivez les traces
de Napoléon !



ALLER:

Ligne **A - Wimereux Mairie** . Montée à *Les Falaises* à **8h29**.

Descente à *Route de Calais* à 9h15.

1 Le Palais Impérial

Ligne **B2 - Station Liane par Dernier sou** . Montée à *Porte des Dunes* à **10h11**

Descente à *Dressage* à 10h22

2 Colonne de la Grande Armée

Ligne **B2 - Station Liane par Dernier sou**  Montée à *Dressage* à **11h42**

Descente à *Rue d'Ambleteuse* à 11h49

3 La Poudrière



RETOUR (Demi-Journée):

Ligne **B2 - Station Liane par Dernier sou** 

Montée à *Rue d'Ambleteuse* à **12h49**. Descente à *Station Liane* à 13h00

Correspondance Ligne **A - La Plage** 

Montée à *Station Liane Quai 17* à **13h39**. Descente à *La Plage* à 14h06.



Podcast 
Partez en balade
sur le site de la
Poudrière !

Ligne **F-Bastion** . Montée à *Nausicaà* à **13h31**.

Descente à *Légion d'honneur* à 13h34.

4 La Stèle de la légion d'honneur

Ligne **F-Beethoven**  Montée à *Légion d'honneur* à **14h41**.

Descente à *Eperon* à 14h51.

5 Le Bassin Napoléon


Ligne **C-Service des Mines** . Montée à *Eperon* à **15h33**.

Descente à *Gournay* à 15h42.

6 Le Fort de Couppez



RETOUR (Journée Complète):

Ligne **A - La Plage** . Montée au *Collège Jean Moulin* à **18h10**. Descente à *La Plage* à 18h26.

POUR DÉCOUVRIR L'HISTOIRE
EXCEPTIONNELLE DE CES
MONUMENTS, FLASHEZ-MOI !



Les horaires de bus indiqués sont valables du lundi au samedi.
Pour consulter tous les horaires disponibles, rendez-vous sur Marineo.fr.

BALADE #4 LES FORTS

ÉDITION ÉTÉ 2026



Explorez l'évolution du rapport à la plage et à la mer le long de la Côte d'Opale !



Credit Photo : Boulogne sur Tor



Credit Photo : Boulogne sur Tor



ALLER:

Ligne **A - Wimereux Mairie** **A**. Montée à *Les Falaises* à **7h37**.

Descente à *Station Liane Quai 6* à **8h10**.

Correspondance Ligne **F - Baston** **F**. Montée à *Station Liane Quai 5* à **8h30**.

Descente à *La Crèche* à **8h42**.

1 Le Fort de la Crèche

Ligne **F - Beethoven** **F**. Montée à *La Crèche* à **10h27**.

Descente à *Station Liane Quai 17* à **10h47**.

Correspondance Ligne **B2 - Station Liane par Dernier Sou** **B2** au *Quai 7* à **11h05**.

Descente à *Porte des Dunes* à **11h11**.

2 Vieille ville de Boulogne-Sur-Mer



RETOUR (Demi-Journée):

Ligne **B1 - Station Liane par Médiathèque** **B1**. Montée au *Dernier Sou* à **13h17**.

Descente à *Station Liane* à **13h26**.

Correspondance **A-La Plage** **A**. Montée à *Station Liane Quai 17* à **13h39**.

Descente à *La Plage* à **14h06**.



Ligne **C - Service des Mines** **C**. Montée à *Station Liane* à **13h50**.

Descente à *Gourmay* à **14h02**.

3 Fort de Couppez

4 Fort de l'Heurt

5 Fort d'Alprech



Ligne **C - Service des Mines** **C**. Montée à *Alprech* à **17h09**.

Descente à *Service des Mines* à **17h12**.

Correspondance Ligne **A - La Plage** **A**. Montée à **17h22**.

Descente à *La Plage* à **17h35**.

6 Plage d'Equihen-Plage et ses Blockhaus

POUR DÉCOUVRIR L'HISTOIRE
EXCEPTIONNELLE DE CES
MONUMENTS, FLASHEZ-MOI !



Les horaires de bus indiqués sont valables du lundi au samedi.
Pour consulter tous les horaires disponibles, rendez-vous sur Marineo.fr.



BALADE #5 EN ROUTE VERS LES SENTIERS PETITES RANDOS NATURES 1/2

EDITION ETÉ 2026

RANDONNÉES PROPOSÉES PAR
Communauté d'agglomération
du Boulonnais
www.agglomeration-boulonnais.fr



Credit Photo : CAB



Credit Photo : CAB



Playlist

Détendez votre esprit,
relâchez votre corps,
et laissez vous porter
au fil des balades et
des musiques !



ALLER:

Ligne **A-Wimereux Mairie** . Montée à *Les Falaises* à **8h29**.

Descente à *Station Liane Quai 6* à **9h03**.

Correspondance Ligne **C-Mont Lambert** . Montée à *Station Liane* à **9h35**.

Descente à *Mont Lambert* à **9h58**.

Rejoindre l'entrée de l'un des deux sentiers (20 minutes à pied environ).

1 Sentier de la Pierre de Baincthun

Informations techniques :

Difficulté	Durée	Distance
Facile	1h30 environ	6,8 km



OU

1 Sentier de la Marguerite

Informations techniques :

Difficulté	Durée	Distance
Moyen	3h30 environ	14 km



RETOUR (Demi-Journée):

Ligne **C-Service Des Mines** . Montée à *Mont Lambert* à **15h01**.

Descente à *Station Liane Quai 2* à **15h30**.

Correspondance Ligne **A-La Plage** . Montée à *Station Liane Quai 17* à **16h08**.

Descente à *La Plage* à **16h40**.



Poursuite Journée entière :

Ligne **C-Service Des Mines** . Montée à *Mont Lambert* à **15h01**.

Descente à *Station Liane* à **15h30**.

Correspondance Ligne **A-Wimereux Mairie** . Montée à *Station Liane* à **15h41**.

Descente à *Wimereux Mairie* à **16h14**.

2 Les Deux Wims

Informations techniques :

Difficulté	Durée	Distance	Dénivelé positif
Facile	1h30 environ	6,8 km	66 mètres



RETOUR (Journée Complète):

Ligne **A - La Plage** . Montée à *Wimereux Mairie* à **18h10**. Descente à *La Plage* à **19h19**.

Les horaires de bus indiqués sont valables du lundi au samedi.
Pour consulter tous les horaires disponibles, rendez-vous sur Marineo.fr.

PETITE JOURNÉE

JOURNÉE COMPLÈTE



Playlist
Prenez le large au
rythme des sons et
musiques !



Credit Photo : CAB



Credit Photo : CAB



ALLER:

Ligne **A-Wimereux Mairie** **A**. Montée à *Les Falaises* à **09h22**.
Descente à *Dorémi* à **09h38**.

1 Balade "L'Outreumer"

Informations techniques :

Difficulté	Durée	Distance
Facile	1h15 environ	5 km



OU

1 Balade "Les deux versants"

Informations techniques :

Difficulté	Durée	Distance
Moyen	4h environ	17 km



RETOUR (Demi-Journée):

Ligne **A-La Plage** **A**. Montée à *Dorémi* à **13h54**.
Descente à *La Plage* à **14h06**.



Poursuite Journée entière :

Ligne **H-Alprech** **H**. Montée à *Cité République* à **14h10**.
Descente à *Eglise du Portel* à **14h12**.

2 Balade urbaine "Le hameau du Portel"

Informations techniques :

Difficulté	Durée	Distance	Dénivelé positif
Facile	1h15min environ	5km	46 mètres



RETOUR (Journée Complète):

Ligne **C- Service des Mines** **C**. Montée à *Eglise du Portel* à **15h48**.
Descente à *Service des Mines* à **15h52**.

Correspondance Ligne **A-La Plage** **A**. Montée à *Service des Mines* à **16h27**.
Descente à *La Plage* à **16h40**.

DEMI-JOURNÉE

JOURNÉE COMPLÈTE

DANS LE BOULONNAIS POUR S'ÉVADER, IL SUFFIT DE NOUS SUIVRE À LA LIGNE



**4 titres
à disposition :**

**PASS' 1
VOYAGE**

**PASS' 10
VOYAGES**

**PASS' 1
JOUR**

**PASS' 7
JOURS**



**EN VENTE : AUPRÈS DU CONDUCTEUR
OU SUR VOTRE APPLICATION MOBILE**

FLASHEZ, TELECHARGEZ

UN RÉSEAU ACCESSIBLE, GRÂCE À UNE GRILLE TARIFAIRE ADAPTÉE !

PASS' 1 VOYAGE 1€

IL PERMET DE RÉALISER
1 TRAJET AVEC CORRESPONDANCE
DANS L'HEURE.

En vente auprès des
conducteurs, dans les points de
vente Pass Pass, en boutique
Marinéo, ou sur l'application
Mobile.



PASS' 10 VOYAGES 8€

IL PERMET DE RÉALISER
10 VOYAGES SUR LE RÉSEAU AVEC
CORRESPONDANCE DANS L'HEURE.

En vente auprès des
conducteurs, dans les points de
vente Pass Pass, en boutique
Marinéo, ou sur l'application
Mobile.



PASS' 1 JOUR 3€

IL PERMET DE VOYAGER
EN ILLIMITÉ SUR LE RÉSEAU
PENDANT 1 JOURNÉE.

En vente auprès des
conducteurs, dans les points de
vente Pass Pass, en boutique
Marinéo, ou sur l'application
Mobile.



PASS' 7 JOURS 9€

IL PERMET DE VOYAGER EN
ILLIMITÉ SUR LE RÉSEAU PENDANT 7 JOURS
CONSÉCATIFS À PARTIR DE LA DATE DE LA
1ÈRE VALIDATION.

En vente en boutique Marinéo,
ou sur l'application Mobile.



Boutique Marinéo : Centre commercial de la Liane
(Entrée côté Carrefour Market)
Bd Daunou - 62200 Boulogne-sur-Mer - T. 03 21 83 51 51



www.marineo.fr



@MarineoBus Officiel

LES MARCHÉS



BOULOGNE-SUR-MER

TOUS LES JOURS/QUAI GAMBETTA

Marché aux poissons et produits de la mer dans les aubettes.

> ARRET: **François Mitterrand**

> LIGNES : **A B2 D F K1**

MERCREDI ET SAMEDI MATIN/PLACE DALTON

Marché alimentaire traditionnel, terroir et spécialités locales.

> ARRET: **Place Dalton**

> LIGNES : **B2 K2 L N THEMIO**

DIMANCHE MATIN/QUAI GAMBETTA

Marché alimentaire, circuits courts et terroir

> ARRET: **Société Générale**

> LIGNES : **A D F**

DIMANCHE MATIN/PLACE VIGNON

Marché traditionnel alimentaire, mercerie, disques

> ARRET: **Médiathèque**

> LIGNES : **D**

LE PORTEL

MARDI ET VENDREDI MATIN

Le marché Place de l'église

> ARRET: **Eglise du Portel**

> LIGNES : **C H**

LES MERCREDIS DE 17H À 21H

Le marché estival/ Quai Duguay Trouin et Quai du Calvaire

> ARRET: **Eglise du Portel**

> LIGNES : **C H**

WIMEREUX

MARDI ET VENDREDI MATIN


Le marché rue Pierre Wimet


> ARRET: **Wimereux Mairie**


> LIGNES : **A F**


RETROUVEZ TOUTE L'INFORMATION SUR VOTRE TÉLÉPHONE.



 Achat et validation des titres de transport


 Calcul d'itinéraire et horaires de passages

 Informations trafic en temps réel

 Informations pratiques et actualités du réseau

FLASHEZ, TÉLÉCHARGEZ



Disponible sur
 App Store

DISPONIBLE SUR
 Google Play

MOBILITÉ
DURABLE POUR TOUS.
L'AGGLOMÉRATION
S'ENGAGE

 Communauté d'agglomération
du **Boulonnais**
www.agglo-boulonnais.fr

GRUPE
RATP

 **marineo**