


BALADES TOURISTIQUES EN BUS



AU DÉPART DE LE PORTEL - ÉTÉ 2026



En partenariat avec



POUR UN TOURISME DURABLE,
DÉCOUVREZ LE BOULLONNAIS EN BUS!

FLASHEZ-MOI !



MOBILITÉ
DURABLE POUR TOUS,
L'AGGLOMÉRATION
S'ENGAGE



Communauté d'agglomération
du **Boulonnais**
www.agglo-boulonnais.fr

GR@UPE
RATP



#LE CONCEPT

Les balades touristiques proposées par Marinéo et la Communauté d'Agglomération du Boulonnais sont une **invitation à découvrir le territoire autrement**, au rythme du bus et au fil des paysages.

Pensées comme de véritables expériences, elles prennent la forme de **journées ou de demi-journées clés en main**, accessibles à tous.

Ces itinéraires vous emmènent à la **rencontre d'un patrimoine riche et varié** : architecture remarquable, héritage historique, identité maritime et espaces naturels préservés.

Ces balades **s'adaptent facilement aux envies** et aux disponibilités de chacun.

Elles s'organisent en fonction des horaires du réseau de transport, consultables en ligne et actualisés en temps réel via l'application Marinéo.

Cette souplesse permet à chacun de composer son expérience, d'ajuster son parcours et de profiter pleinement de chaque étape.

Accessibles, durables et conviviales, les balades touristiques encouragent une mobilité responsable tout en valorisant les richesses locales.

Que l'on soit habitant curieux de redécouvrir son territoire ou visiteur désireux d'en saisir toute l'authenticité, **elles offrent une nouvelle manière de voyager**.

#LA CÔTE EN PODCAST

Pour profiter pleinement de ces balades et s'immerger totalement dans l'histoire, des podcasts créés par l'Office de Tourisme, sont accessibles via le QR code ci-dessous.



**FLASHEZ,
ÉCOUTEZ !**



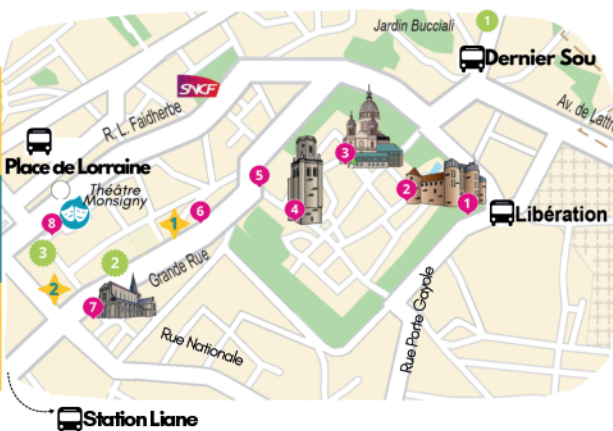
En partenariat avec



Histoire, gastronomie, traditions, anecdotes, installez-vous confortablement (dans le bus 😊), l'Office de Tourisme du Boulonnais Côte d'Opale vous emmène en balade sur le territoire !

BALADE #1 À BOULOGNE-SUR-MER: VILLE D'ART ET D'HISTOIRE



EDITION ETÉ 2026



Podcast 
Découvrez l'impact de l'héritage britannique sur la ville de Boulogne-sur-Mer !



ALLER:

Ligne **C - Polyclinique**  Montée à *Alprech* à **8h32**.
Descente à *Station Liane Quai 13* à **8h55**.
Correspondance **E - Wicardenne**  à *Station Liane Quai 13* à **9h00**.
Descente à *Libération* à **9h12**.

- 1 Promenade des douves**
- 2 Château Musée** (Durée : environ 2 heures)
- 3 Basilique Notre Dame et Crypte** (Durée : environ 1 heure)
- 4 Beffroi** (Durée : environ 30 minutes)

DEMI-JOURNÉE



RETOUR (Demi-Journée):

Ligne **E - Les Quesnelets**  Montée au *Dernier Sou* à **13h35**.
Descente à *Station Liane Quai 17* à **13h45**.
Correspondance **C - Services des Mines**  à *Station Liane Quai 2* à **13h50**.
Descente à *Alprech* à **14h09**.

- 5 Vieille ville, Promenade des remparts et square Mariette**
- 6 Casa San Martin** (Durée : environ 45 minutes)
- 7 Place Dalton**
- 8 Théâtre Monsigny**

JOURNÉE COMPLÈTE



RETOUR (Journée Complète):

Ligne **C - Service des Mines**  Montée à *Dutertre* à **17h06**.
Descente à *Alprech* à **17h30**.

NOS PARTENAIRES GOURMANDS

-  Troll de la Côte
-  Proqua

NOS DÉPOSITAIRES

-  1 Le Champenois
-  2 Le Havane
-  3 La Civette



Les horaires de bus indiqués sont valables du lundi au samedi.
Pour consulter tous les horaires disponibles, rendez-vous sur [Marineo.fr](https://www.marineo.fr).

Retrouvez les horaires et jours d'ouverture de l'ensemble des points d'intérêts mentionnés sur <https://www.boulonnaisautop.com/>

BALADE #2 À BOULOGNE-SUR-MER ET LE PORTEL: UN PATRIMOINE MARIN EXCEPTIONNEL

ÉDITION ÉTÉ 2026


Podcast 
Prenez le large
en découvrant
l'histoire des
marins d'hier et
d'aujourd'hui!



ALLER:

Ligne **C - Polyclinique**  Montée à **Alprech** à **8h32**.

Descente à **Station Liane Quai 13** à **8h55**.

Correspondance **A - Wimereux Mairie**  à **Station Liane Quai 6** à **9h03**.

Descente à **Coquelin** à **9h07**.

- 1 Les aubettes et le port de pêche**
- 2 Maison de la Beurrière** (Durée : environ 45 minutes)
- 3 La plage**
- 4 Nausicaá** (Durée : environ 4 heures)



Podcast 
Plongez dans les
coulisses de
Nausicaá

DEMI-JOURNÉE

JOURNÉE COMPLÈTE



RETOUR (Demi-Journée):

Ligne **F - Beethoven**  Montée à **Nausicaá** à **13h54**.

Descente à **Duterte** à **14h04**.

Correspondance **C - Service des Mines**  à **Duterte** à **14h07**.

Descente à **Alprech** à **14h29**.



Ligne **F - Beethoven**  Montée à **Nausicaá** à **13h54**.

Descente à **Duterte** à **14h04**.

Correspondance **C - Service des Mines**  à **Duterte** à **14h07**.

Descente à **Alprech** à **14h29**.

5 Musée Maritime Argos (Le Portel) (Durée : environ 1 h30)

6 La Plage de Le Portel



NOS PARTENAIRES



NOS DÉPOSITAIRES



La Civette



Les horaires de bus indiqués sont valables du lundi au samedi.

Pour consulter tous les horaires disponibles, rendez-vous sur Marineo.fr.

Retrouvez les horaires et jours d'ouverture de l'ensemble des points d'intérêts mentionnés sur <https://www.boulonnaisautop.com/>

BALADE #3 SUR LES TRACES DE NAPOLÉON

EDITION ÉTÉ 2026



Podcast
Suivez les traces
de Napoléon !



ALLER:

Ligne **C-Polyclinique** . Montée à *Alprech* à **8h12**. Descente à *Station Liane Quai 13* à **8h35**.

Correspondance Ligne **B2 - Station Liane par Dernier sou** .

Montée *Station Liane Quai 7* à **8h45** Descente à *Porte des Dunes* à **8h51**.

1 Le Palais Impérial

Ligne **B2 - Station Liane par Dernier sou** . Montée à *Porte des Dunes* à **10h11**.

Descente à *Dressage* à **10h22**.

2 Colonne de la Grande Armée

Ligne **B2 - Station Liane par Dernier sou** . Montée à *Dressage* à **11h42**.

Descente à *Rue d'Ambleteuse* à **11h49**.

3 La Poudrière

RETOUR (Demi-Journée):

Ligne **B2** Montée à *Rue d'Ambleteuse* à **13h09**.

Descente à *Station Liane* à **13h20**.

Correspondance Ligne **C-Service des Mines** . Montée à *Station Liane Quai 2* à **13h31**.

Descente à *Alprech* à **13h50**.

Ligne **F-Boston** . Montée à *Nausicaà* à **13h31**.

Descente à *Légion d'honneur* à **13h34**.

4 La Stèle de la légion d'honneur

Ligne **F-Beethoven** . Montée à *Légion d'honneur* à **14h41**.

Descente à *Eperon* à **14h51**.

5 Le Bassin Napoléon

Ligne **C-Service des Mines** . Montée à *Eperon* à **15h33**.

Descente à *Gourmay* à **15h42**.

6 Le Fort de Coupes

RETOUR (Journée Complète): Ligne **C-Service des Mines** .

Montée à *Eglise du Portel* à **17h49**. Descente à *Alprech* à **17h50**.



Podcast
Partez en balade
sur le site de la
Poudrière !



POUR DÉCOUVRIR L'HISTOIRE
EXCEPTIONNELLE DE CES
MONUMENTS, FLASHEZ-MOI !



Les horaires de bus indiqués sont valables du lundi au samedi.
Pour consulter tous les horaires disponibles, rendez-vous sur marineo.fr.

BALADE #4 LES FORTS

ÉDITION ÉTÉ 2026



Explorez l'évolution du rapport à la plage et à la mer le long de la Côte d'Opale !



Credit Photo : Boulogne en Top



Credit Photo : Boulogne en Top



ALLER:

Ligne **C-Polyclinique** Montée à **Alprech** à **8h32**. Descente à **Station Liane Quai 13** à **8h55**.
Correspondance Ligne **F - Baston** . Montée à **Station Liane Quai 5** à **9h20**
Descente à **La Crèche** à **9h32**.

1 Le Fort de la Crèche

Ligne **F - Beethoven** . Montée à **La Crèche** à **10h27**. Descente à **Station Liane Quai 17** à **10h47**.
Correspondance Ligne **B2 - Station Liane par Dernier Sou** Montée à **Station Liane Quai 7** à **11h05**.
Descente à **Porte des Dunes** à **11h11**

2 Vieille ville de Boulogne-Sur-Mer

RETOUR (Demi-Journée):
Ligne **E - Les Quesnelets** . Montée au **Dernier Sou** à **13h35**
Descente à **Station Liane Quai 17** à **13h45**.
Correspondance **C-Service des Mines** . Montée à **Station Liane Quai 2** à **13h50**.
Descente à **Alprech** à **14h09**.

Ligne **C - Service des Mines** Montée à **Duterte** à **13h47**.
Descente à **Gournay** à **14h02**.

3 Fort de Couppes

4 Fort de l'Heurt

5 Fort d'Alprech

Ligne **C - Service des Mines** . Montée à **Alprech** à **16h09**.
Descente à **Service des Mines** à **16h12**.
Correspondance Ligne **A - La Plage** . Montée à **16h27**.
Descente à **La Plage** à **16h40**.



6 Plage d'Equihen-Plage et ses Blockhaus

RETOUR (Journée Complète):
Ligne **A - Wimereux Mairie** . Montée à **Les Falaises** à **17h47**
Descente à **Service des Mines** à **18h00**.
Correspondance **C-Polyclinique** à **18h09**. Descente à **Alprech** à **18h13**.

POUR DÉCOUVRIR L'HISTOIRE
EXCEPTIONNELLE DE CES
MONUMENTS, FLASHEZ-MOI !



Les horaires de bus indiqués sont valables du lundi au samedi.
Pour consulter tous les horaires disponibles, rendez-vous sur Marineo.fr.

BALADE #5 EN ROUTE VERS LES SENTIERS PETITES RANDOS NATURES 1/2

EDITION ÉTÉ 2026

RANDONNÉES PROPOSÉES PAR

Communauté d'agglomération
du **Boulonnais**
www.agglo-boulonnais.fr

Credit Photo : CAB



Credit Photo : CAB



Playlist 
Détendez votre esprit,
relâchez votre corps,
et laissez vous porter
au fil des balades et
des musiques !



ALLER:

Ligne **C-Mont Lambert** . Montée à *Alprech* à **9h13**.
Descente à *Mont Lambert* à 9h58.
Rejoindre l'entrée de l'un des deux sentiers (20 minutes à pied environ).

1 Sentier de la Pierre de Baincthun

Informations techniques :

Difficulté	Durée	Distance
Facile	1h30 environ	6,8 km



OU

1 Sentier de la Marguerite

Informations techniques :

Difficulté	Durée	Distance
Moyen	3h30 environ	14 km



RETOUR (Demi-Journée) :

Ligne **C-Service Des Mines** . Montée à *Mont Lambert* à **15h01**.
Descente à *Alprech* à 15h49.

Poursuite Journée entière :

Ligne **C-Service Des Mines** . Montée à *Mont Lambert* à **15h01**.
Descente à *Station Liane Quai 2* à 15h30.
Correspondance Ligne **A-Wimereux Mairie** . Montée à *Station Liane Quai 6* à **15h41**.
Descente à *Wimereux Mairie* à 16h14.



2 Les Deux Wims

Informations techniques :

Difficulté	Durée	Distance	Dénivelé positif
Facile	1h30 environ	6,8 km	66 mètres



RETOUR (Journée Complète):

Ligne **A - La Plage** . Montée à *Wimereux Mairie* à **18h10**.
Descente à *Station Liane Quai 17* à 18h49.
Correspondance Ligne **C-Service des Mines** . Montée à *Station Liane Quai 2* à **19h10**.
Descente à *Alprech* à 19h32.



BALADE #6 EN ROUTE VERS LES SENTIERS PETITES RANDOS URBAINES 2/2

ÉDITION ÉTÉ 2026

RANDONNÉES PROPOSÉES PAR
Communauté d'agglomération
du Boulonnais
www.agglo-boulonnais.fr

Playlist

Prenez le large au rythme des sons et musiques !



ALLER:

Ligne **H-Station Liane** (H). Montée à *Alprech* à **09h05**.

Descente à *Cité République* à **09h10**.

1 Balade "L'Outreaumer"

Informations techniques :

Difficulté	Durée	Distance
Facile	1h15 environ	5 km



OU

1 Balade "Les deux versants"

Informations techniques :

Difficulté	Durée	Distance
Moyen	4h environ	17 km



RETOUR (Demi-Journée):

Ligne **H-Alprech** (H). Montée à *Cité République* à **13h25**.

Descente à *Alprech* à **13h28**.

DEMI-JOURNÉE

Poursuite Journée entière :



Ligne **H-Alprech** (H). Montée à *Cité République* à **13h25**.

Descente à *Eglise du Portel* à **13h27**.

2 Balade urbaine "Le hameau du Portel"

Informations techniques :

Difficulté	Durée	Distance	Dénivelé positif
Facile	1h15min environ	5km	46 mètres



JOURNÉE COMPLÈTE



RETOUR (Journée Complète):

Ligne **C-Service des Mines** (C). Montée à *Eglise du Portel* à **15h08**.

Descente à *Alprech* à **15h09**.

DANS LE BOULONNAIS POUR S'ÉVADER, IL SUFFIT DE NOUS SUIVRE À LA LIGNE



**4 titres
à disposition :**

**PASS' 1
VOYAGE**

**PASS' 10
VOYAGES**

**PASS' 1
JOUR**

**PASS' 7
JOURS**



**EN VENTE : AUPRÈS DU CONDUCTEUR
OU SUR VOTRE APPLICATION MOBILE**

FLASHEZ, TELECHARGEZ

UN RÉSEAU ACCESSIBLE, GRÂCE À UNE GRILLE TARIFAIRE ADAPTÉE !

PASS' 1 VOYAGE 1€

IL PERMET DE RÉALISER
1 TRAJET AVEC CORRESPONDANCE
DANS L'HEURE.

En vente auprès des
conducteurs, dans les points de
vente Pass Pass, en boutique
Marinéo, ou sur l'application
Mobile.



PASS' 10 VOYAGES 8€

IL PERMET DE RÉALISER
10 VOYAGES SUR LE RÉSEAU AVEC
CORRESPONDANCE DANS L'HEURE.

En vente auprès des
conducteurs, dans les points de
vente Pass Pass, en boutique
Marinéo, ou sur l'application
Mobile.



PASS' 1 JOUR 3€

IL PERMET DE VOYAGER
EN ILLIMITÉ SUR LE RÉSEAU
PENDANT 1 JOURNÉE.

En vente auprès des
conducteurs, dans les points de
vente Pass Pass, en boutique
Marinéo, ou sur l'application
Mobile.



PASS' 7 JOURS 9€

IL PERMET DE VOYAGER EN
ILLIMITÉ SUR LE RÉSEAU PENDANT 7 JOURS
CONSÉCUTIFS À PARTIR DE LA DATE DE LA
1ÈRE VALIDATION.

En vente en boutique Marinéo,
ou sur l'application Mobile.



Boutique Marinéo : Centre commercial de la Liane
(Entrée côté Carrefour Market)
Bd Daunou - 62200 Boulogne-sur-Mer - T. 03 21 83 51 51



www.marineo.fr



@MarineoBus Officiel

LES MARCHÉS



LE PORTEL

MARDI ET VENDREDI MATIN
Le marché Place de l'église

> ARRET: **Eglise du Portel**

> LIGNES : **C H**

LES MERCREDIS DE 17H À 21H
Le marché estival/ Quai Duguay Trouin et Quai du Calvaire

> ARRET: **Eglise du Portel**

> LIGNES : **C H**

WIMEREUX

MARDI ET VENDREDI MATIN
Le marché rue Pierre Wimet

> ARRET: **Wimereux Mairie**

> LIGNES : **A F**

BOULOGNE-SUR-MER

TOUS LES JOURS/QUAI GAMBETTA

Marché aux poissons et produits de la mer dans les aubettes.

> ARRET: **François Mitterrand**

> LIGNES : **A B2 D F K1**

MERCREDI ET SAMEDI MATIN/PLACE DALTON

Marché alimentaire traditionnel, terroir et spécialités locales.

> ARRET: **Place Dalton**

> LIGNES : **B2 K2 L N THEMIO**

DIMANCHE MATIN/QUAI GAMBETTA

Marché alimentaire, circuits courts et terroir

> ARRET: **Société Générale**

> LIGNES : **A D F**

DIMANCHE MATIN/PLACE VIGNON

Marché traditionnel alimentaire, mercerie, disques

> ARRET: **Médiathèque**

> LIGNES : **D**

RETROUVEZ TOUTE L'INFORMATION SUR VOTRE TÉLÉPHONE.



Achat et validation des titres de transport

Calcul d'itinéraire et horaires de passages

Informations trafic en temps réel

Informations pratiques et actualités du réseau

**FLASHEZ,
TÉLÉCHARGEZ**



Disponible sur
 App Store

DISPONIBLE SUR
 Google Play

**MOBILITÉ
DURABLE POUR TOUS,
L'AGGLOMÉRATION
S'ENGAGE**

Communauté d'agglomération
du **Boulonnais**
www.agglo-boulonnais.fr

GRUPE
RATP

marineo